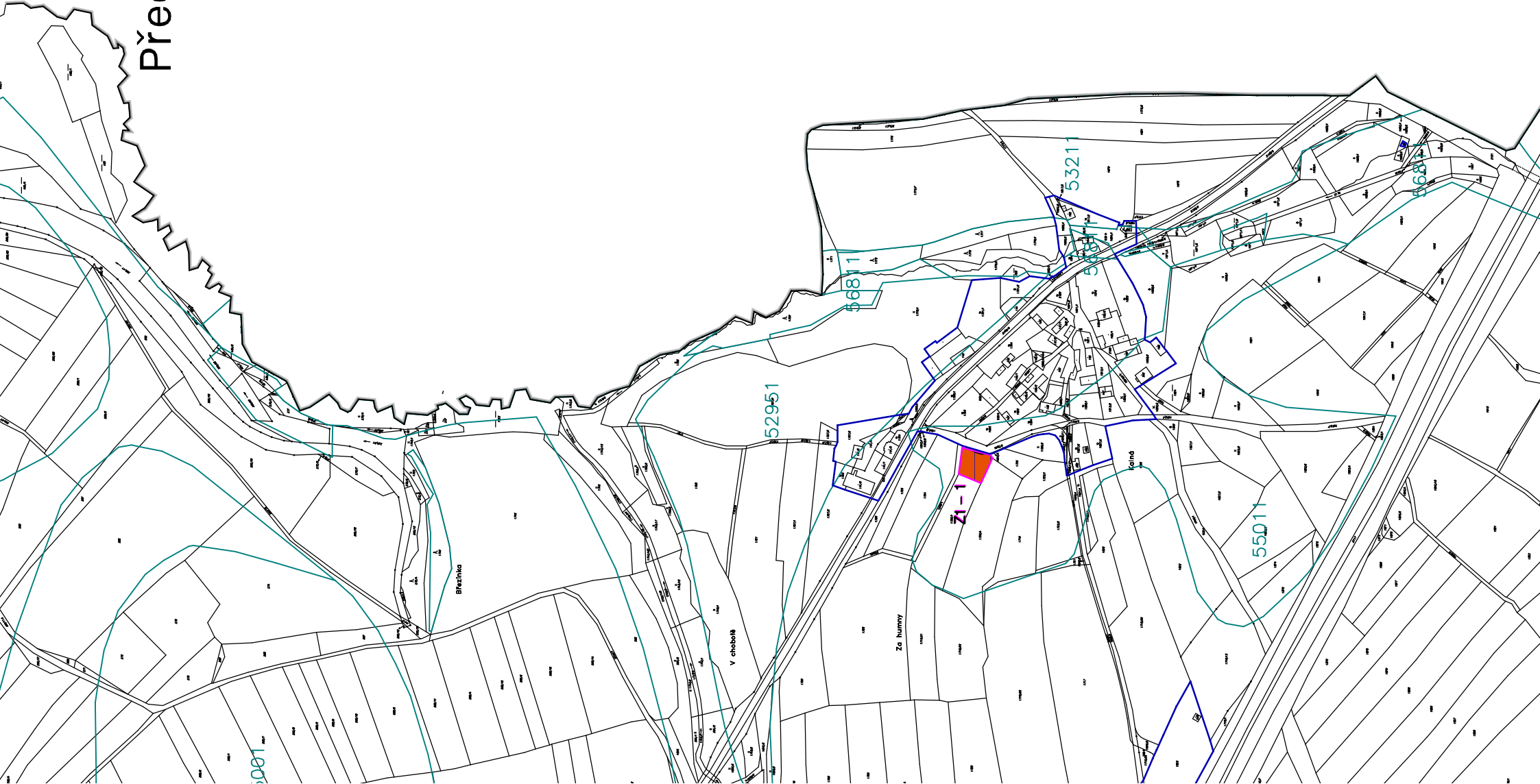


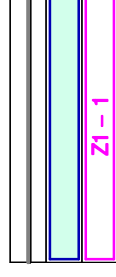
Změna č. 1 územního plánu Soutice

Předpokládané zábory půdního fondu – výřez Kalná, měřítko 1 : 5 000



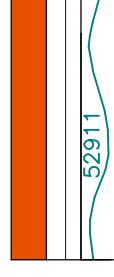
Legenda:

Základní členění území:



Hranice řešeného území
Hranice zastavěného území k datu 15. 4. 2019
Zastavitelná plocha

BPEJ:



III. třída ochrany ZPF
Meliorace
Hranice a kódy BPEJ

Záznam o účinnosti územně plánovací dokumentace

Územní plán Soutice

Správní orgán, který poslední změnu vydal: Zastupitelstvo obce Soutice

Datum nabytí účinnosti:

Jméno a příjmení, funkce a podpis oprávněné úřední osoby pořizovatele:

Alena Exnerová
starostka obce Soutice

otisk úředního razítka

ZMĚNA Č. 1 ÚZEMNÍHO PLÁNU Soutice

název výkresu:

číslo výkresu:
04

Předpokládané zábory půdního fondu – výřez Kalná

projektant: Ing.arch. Ivana Schwarzmannová
Smetanova 266, 280 02 Kolín 3
ČKA 1195

měřítko:
1 : 5 000

pořizovatel: Obecní úřad Soutice
Soutice 104
257 71 Soutice

číslo paré:

zadavatel: Obec Soutice

datum:
11/2021